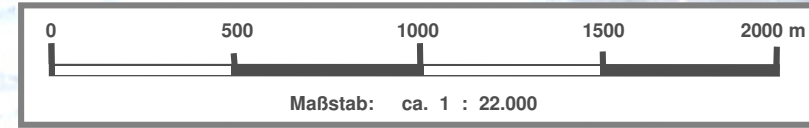


Kartenwerk Weser

Von Minden bis Hann. Münden



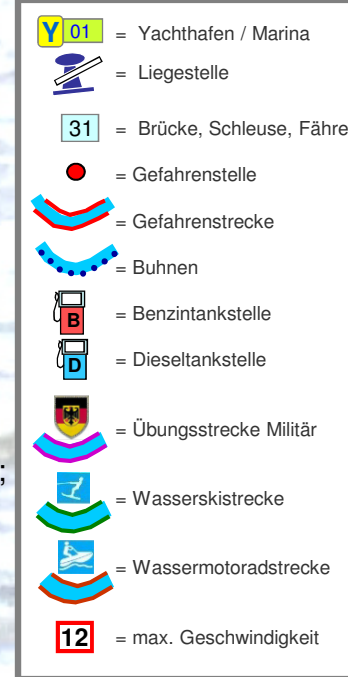
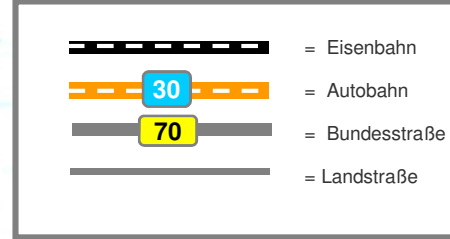
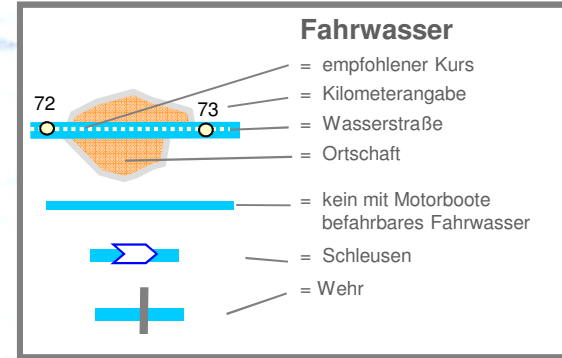
Vorwort

Das sichere Befahren der Oberweser ist mit Sportbooten bei Beachtung einiger seemännischer und technischer Voraussetzungen bei ausreichenden Wasserständen problemlos möglich. Die Oberweser gilt als ideales Kanu- und Ruder-Revier und es ist mit einem erheblichen Aufkommen im Mai zu rechnen (vor allem Strecke Hann. Münden – Hameln). Dabei ist zu beachten, dass auch viele Anfänger, die mit den Fahrregeln leider nicht immer gut vertraut sind, unterwegs sind. Bei gegenseitiger Rücksichtnahme gibt es aber selten Probleme. Zu beachten ist, dass die Oberweser – von wenigen Bereichen abgesehen - kaum über Fahrwasserbezeichnungen verfügt.

Die Regulierung der frei fließenden Oberweser erfolgt unter Verzicht auf Staustufen (Ausnahme: Hameln, Stau wirkt aber nur wenige Stromkilometer) durch über 3000 Bühnenbauwerke, die auf beiden Seiten des Flusses jeweils etwa 1/6 in den Strom hineinreichen und, wo vorhanden, in Abständen von 30 - 60 m stehen. Es bleiben mithin knapp 2/3 der

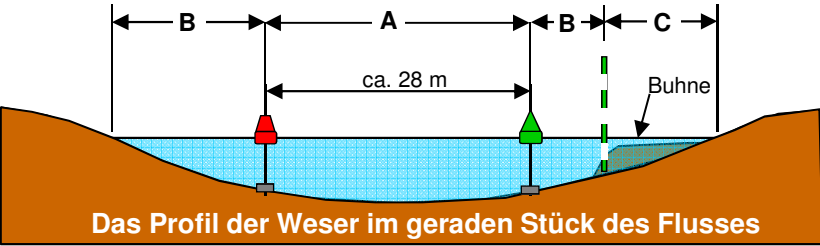
Strombreite in der Mitte als Fahrwasser, wobei regelmäßig die Kurven (Achtung: Ausnahmen, siehe mitgeliefertes Kartenmaterial) außen befahren werden müssen, ohne dabei den Bühnenfeldern zu nahe zu kommen. Bei Wasserständen ab etwa 2,00 m Pegel Hann. Münden sind die Bühnen vollständig überspült und nur an leichten „Eindellungen“ auf der Wasseroberfläche erkennbar. Die Abflussgeschwindigkeit variiert, ist aber in einzelnen Bereichen beträchtlich und kann bei erhöhten Wasserständen bis zu 10 km/h an Engstellen (z.B. Latferder Klippen) erreichen. Im Falle einer Manövrierunfähigkeit ist das Vorhandensein eines funktionstüchtigen, gut gewarteten und sofort einsatzfähigen Ankergeschirrs notwendig. Ideal sind insoweit Anker und Kette, zusätzlich vollwertiger Reserveanker mit Kettenvorlauf und Ankerleine. In weiten Teilen der Oberweser ist grobkörniger Kies als Ankergrund zu erwarten, so dass unter Umständen auch der Einsatz des Reserveankers zum sicheren Halten des Bootes nötig sein kann.

Autor und Landesverband übernehmen für Irrtümer, Fehler oder Weglassungen keinerlei Gewährleistung oder Haftung. Die Pläne dienen zur Orientierung und nicht zur Navigation; sie ersetzen also keineswegs offizielle Schifffahrtskarten. Alle Rechte vorbehalten! Ohne ausdrückliche Erlaubnis des Landesverbandes Motorbootsport Niedersachsen e. V. darf dieses Werk, auch nicht in Teilen daraus, weder reproduziert, übertragen noch kopiert werden.



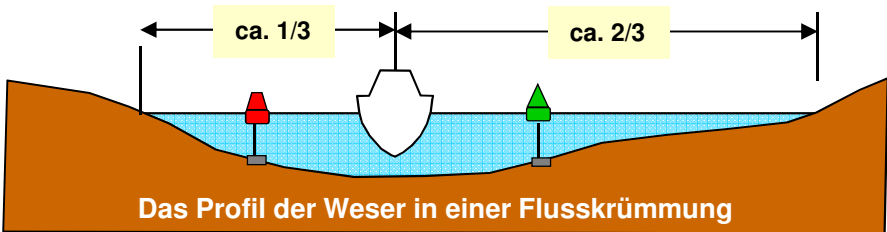
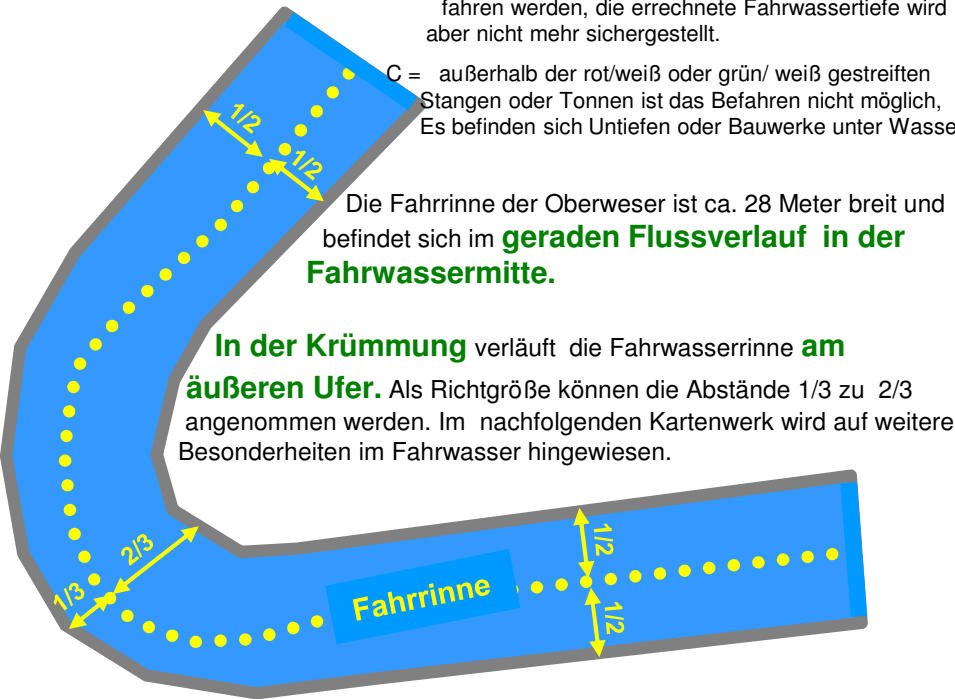
Zwei Dinge sollten beim Befahren der Oberweser und Fulda stets beachtet werden:

1) Wo befindet sich die Fahrrinne:



Grundsätzliche Hinweise beim Umgang mit Tonnen und Stangen:

- A = zwischen den Tonnen (grün und rot) ist die nach dem Pegel errechnete Fahrwassertiefe gesichert.
- B = außerhalb der roten oder grünen Tonnen kann gefahren werden, die errechnete Fahrwassertiefe wird aber nicht mehr sichergestellt.
- C = außerhalb der rot/weiß oder grün/weiß gestreiften Stangen oder Tonnen ist das Befahren nicht möglich, Es befinden sich Untiefen oder Bauwerke unter Wasser



2) Ist genügend Wasser in der Fahrrinne:

Die Pegel der Oberweser

- Porta** - 31 cm
Km 190,3- 204,0
Tel.: 0571 19429
- Mittellandkanal**
- Minden**
- Bad Oeynhausen**
- Rinteln**
- Hameln** Oberwasser
128 cm
km 128 - 133,8
- Hameln / Wehrbergen** + 5 cm
km 133,8 - 190,3
Tel.: 05151 19429
- Bodenwerder** -28 cm
- km 87 - 128
Tel.: 05533 19429
- Bodenwerder**
- Holzminden**
- Höxter** -10 cm
km 63,8 - 87,0
Tel.: 05271 19429
- Höxter**
- Bad Karlshafen**
- Bad Karlshafen** - 5 cm
km 44,6 - 63,8
Tel.: 05672 19429
- Hann.- Münden** - 17 cm
Km 0,0- 44,6
Tel.: 05541 19429
- Hann.- Münden**
- Fulda**
- Werra**
- Kassel**

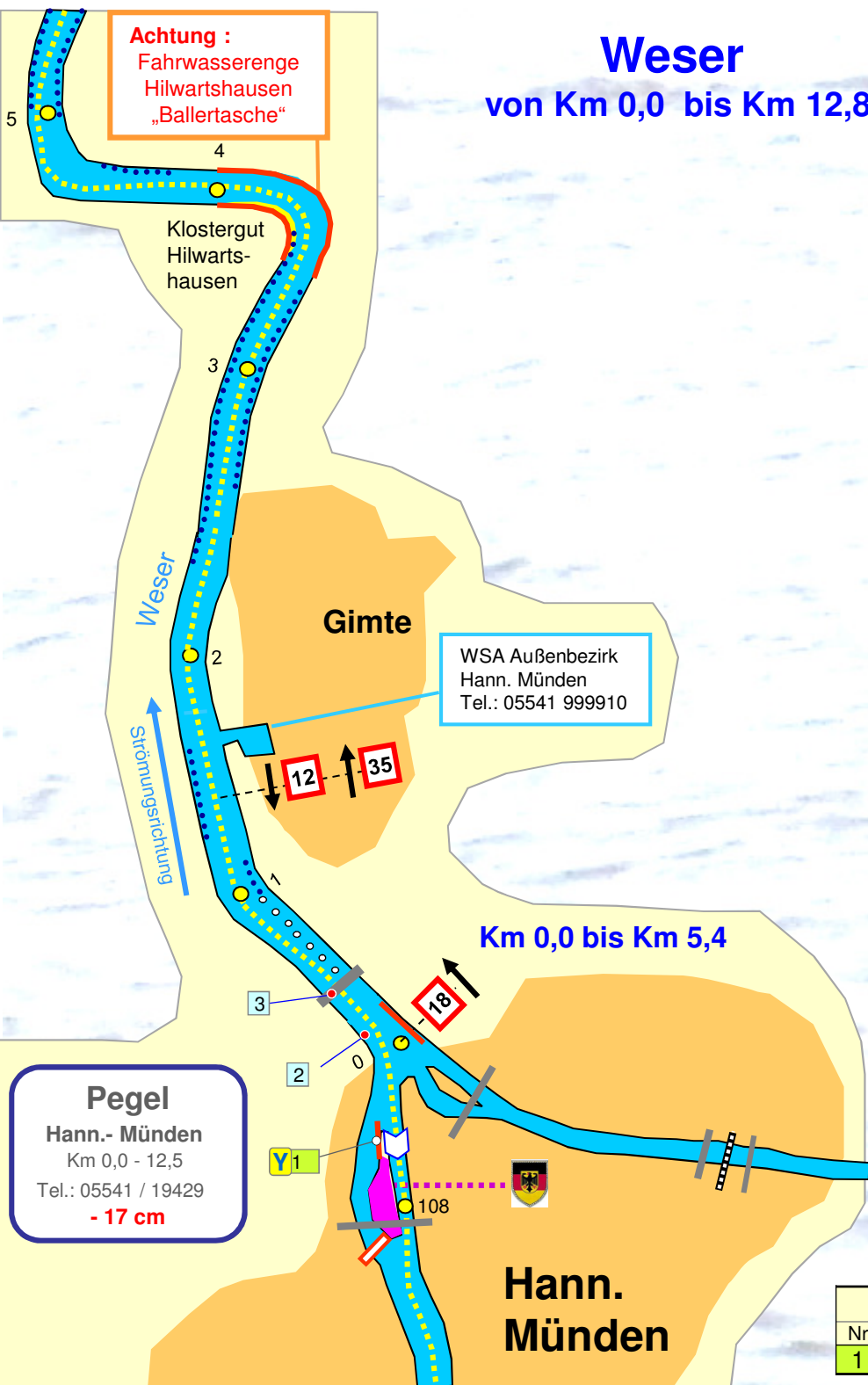
Berechnung von Wassertiefe und Pegel

Pegel	= Freiwasser
+/- Pegeldifferenz	
- Bootstiefgang - Heckabsenkung im Fahrbetrieb	

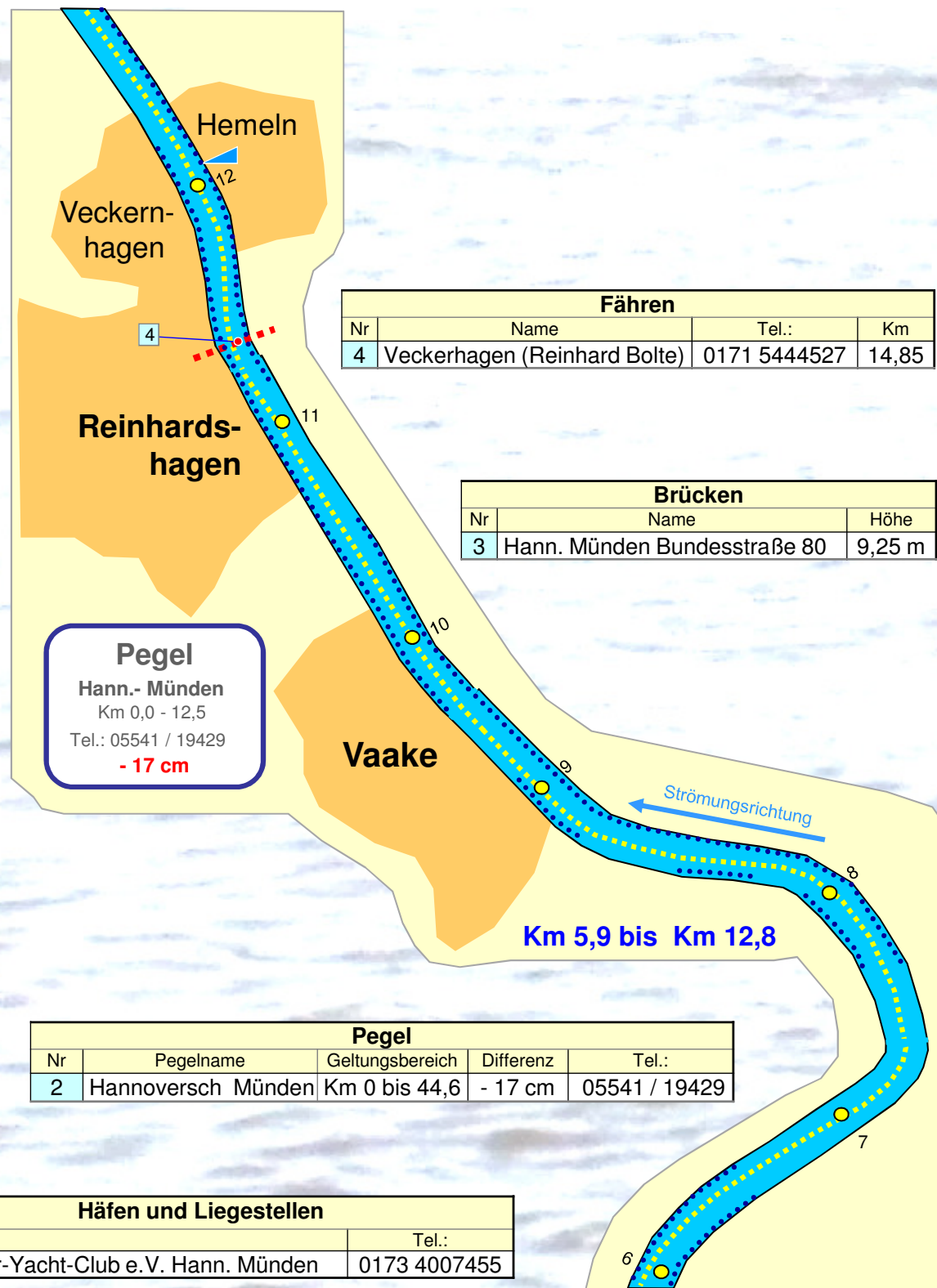
Freiwasser
Pegeldifferenz

Weser von Km 0,0 bis Km 12,8

Achtung :
Fahrwasserenge
Hilwerts-
hausen
„Ballertasche“



Km 0,0 bis Km 5,4



Km 5,9 bis Km 12,8

Fähren			
Nr	Name	Tel.:	Km
4	Veckerhagen (Reinhard Bolte)	0171 5444527	14,85

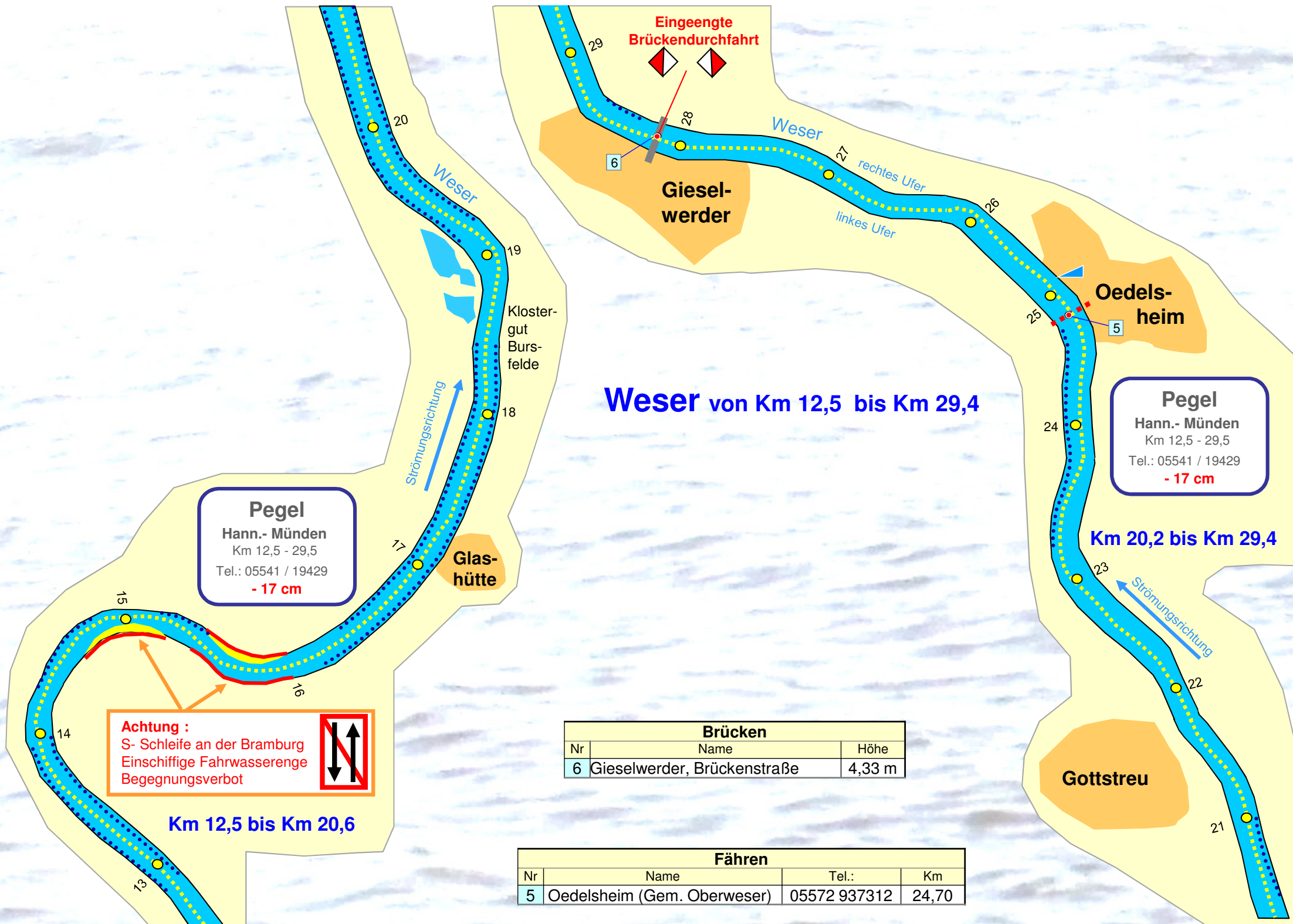
Brücken		
Nr	Name	Höhe
3	Hann. Münden Bundesstraße 80	9,25 m

Pegel
Hann.- Münden
Km 0,0 - 12,5
Tel.: 05541 / 19429
- 17 cm

Pegel				
Nr	Pegelname	Geltungsbereich	Differenz	Tel.:
2	Hannoversch Münden	Km 0 bis 44,6	- 17 cm	05541 / 19429

Häfen und Liegestellen		
Nr	Name	Tel.:
1	Weser-Yacht-Club e.V. Hann. Münden	0173 4007455

Pegel
Hann.- Münden
Km 0,0 - 12,5
Tel.: 05541 / 19429
- 17 cm



Weser von Km 12,5 bis Km 29,4

Pegel
 Hann.- Münden
 Km 12,5 - 29,5
 Tel.: 05541 / 19429
 - 17 cm

Pegel
 Hann.- Münden
 Km 12,5 - 29,5
 Tel.: 05541 / 19429
 - 17 cm

Achtung :
 S- Schleife an der Bramburg
 Einschiffige Fahrwasserenge
 Begegnungsverbot

Brücken		
Nr	Name	Höhe
6	Gieselwerder, Brückenstraße	4,33 m

Fähren			
Nr	Name	Tel.:	Km
5	Oedelsheim (Gem. Oberweser)	05572 937312	24,70

Km 12,5 bis Km 20,6

Km 20,2 bis Km 29,4

Eingeengte Brückendurchfahrt

Strömungsrichtung

Strömungsrichtung

Gieselwerder

Oedelsheim

Gottstreu

**Glas-
hütte**

Kloster-
gut
Burs-
felde

Weser

rechtes Ufer
linkes Ufer

6

5

29

28

27

26

25

24

23

22

21

19

18

17

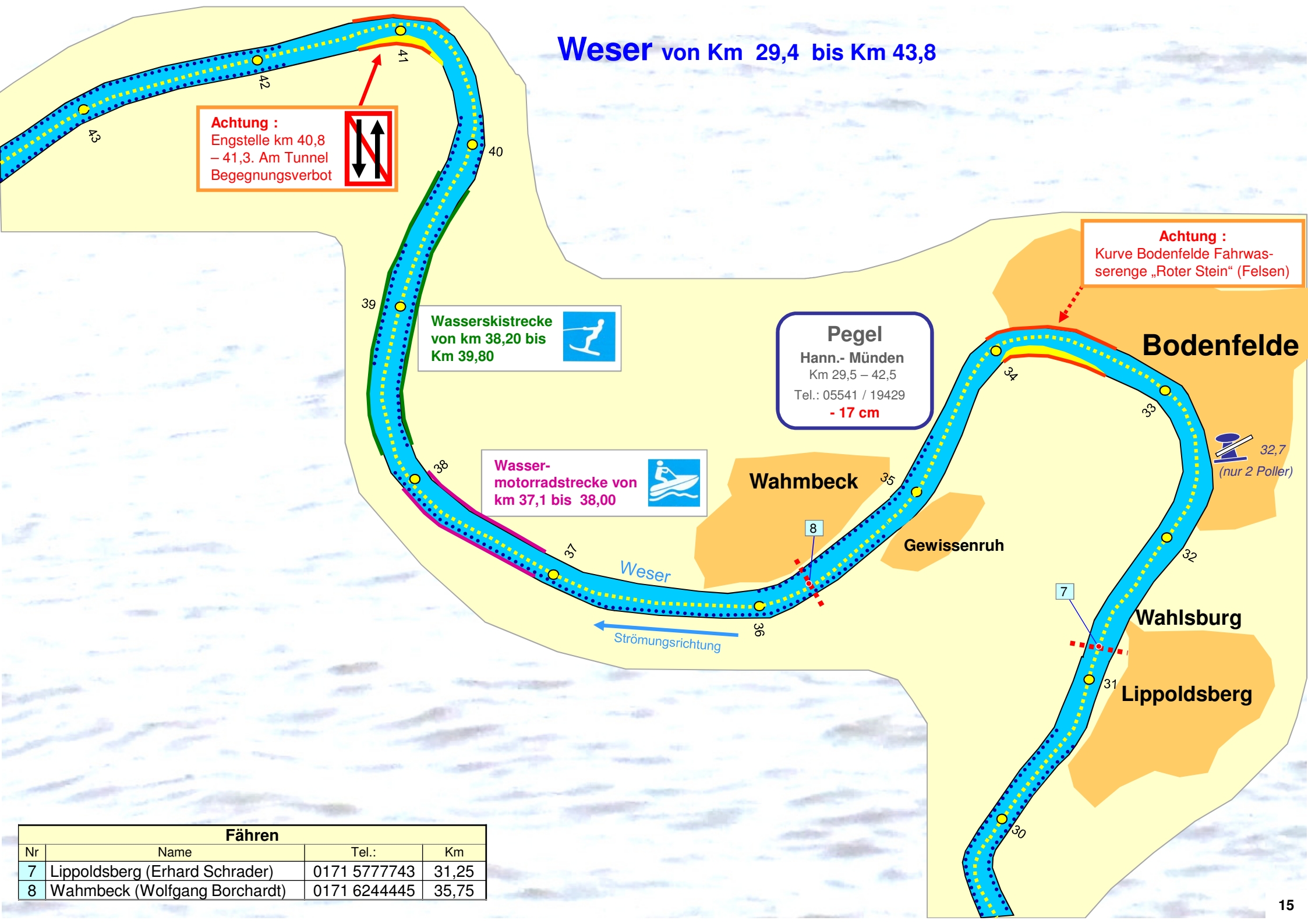
15

16

14

13

Weser von Km 29,4 bis Km 43,8



Achtung :
 Engstelle km 40,8
 – 41,3. Am Tunnel
 Begegnungsverbot



Achtung :
 Kurve Bodenfelde Fahrwas-
 serenge „Roter Stein“ (Felsen)

Wasserskistrecke
 von km 38,20 bis
 Km 39,80



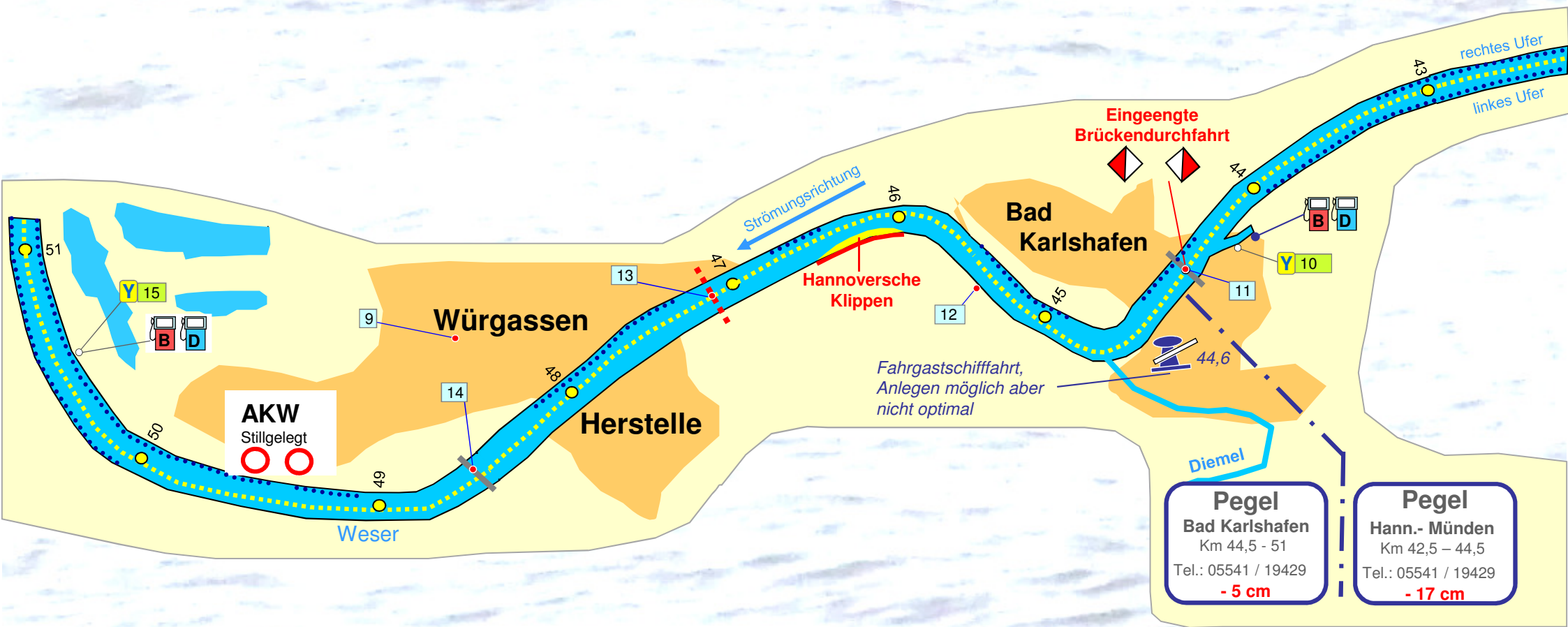
Pegel
 Hann.- Münden
 Km 29,5 – 42,5
 Tel.: 05541 / 19429
 - 17 cm

**Wasser-
 motorradstrecke von**
 km 37,1 bis 38,00



Fähren			
Nr	Name	Tel.:	Km
7	Lippoldsberg (Erhard Schrader)	0171 5777743	31,25
8	Wahmbeck (Wolfgang Borchardt)	0171 6244445	35,75

Weser von Km 42,2 bis Km 51,3



Brücken		
Nr	Name	Höhe
11	Bad Karlshafen, Brückenstraße	4,60 m
14	Landstraße L 763	20,14 m

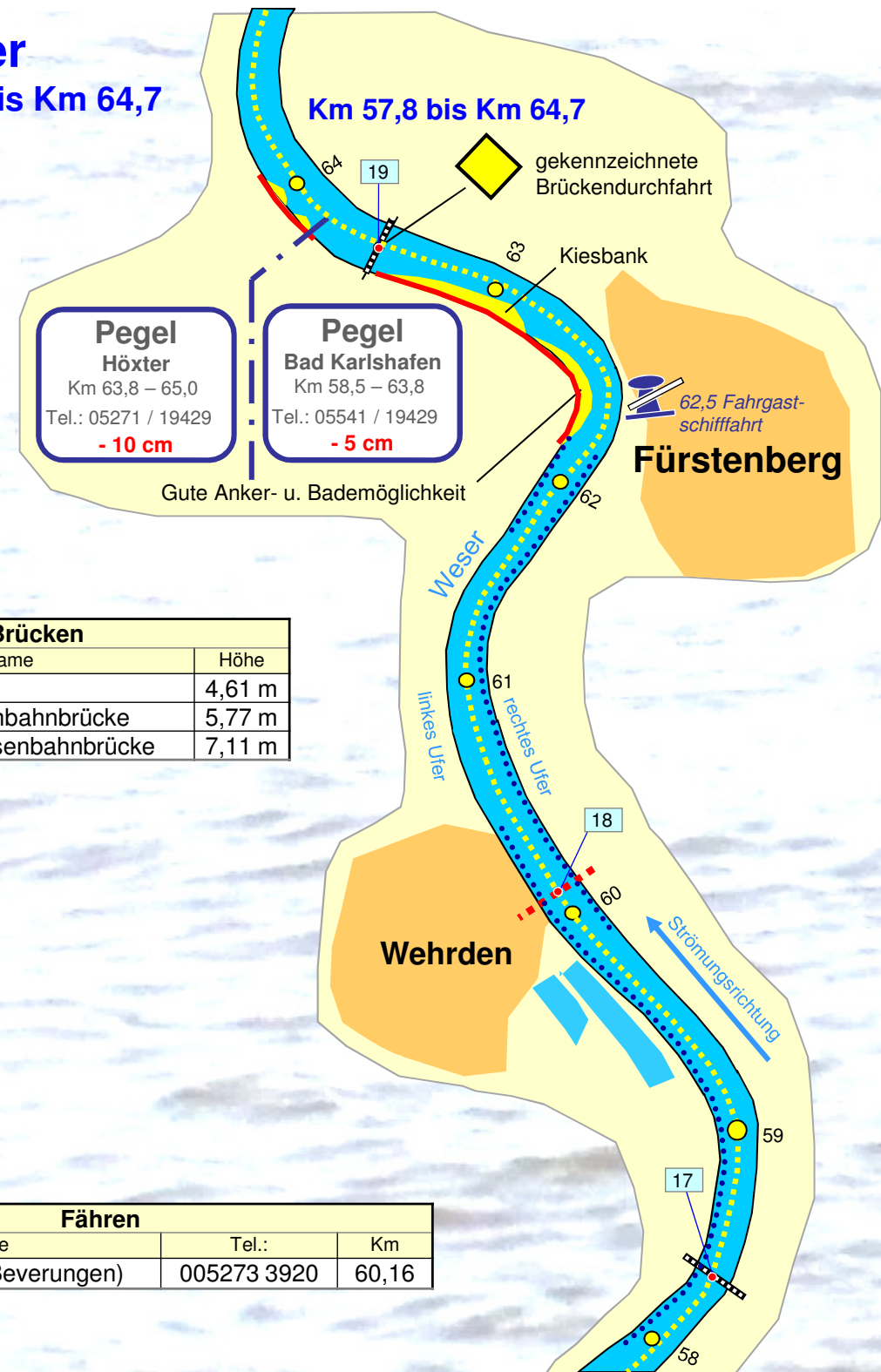
Fähren			
Nr	Name	Tel.:	Km
13	Herstelle (Stadt Beverungen)	05273 3920	47,14

Pegel				
Nr	Pegelname	Geltungsbereich	Differenz	Tel.:
12	Bad Karlshafen	Km 44,6 bis 63,8	- 5 cm	05541 / 19429

Häfen und Liegestellen		
Nr	Name	Tel.:
10	Motorsportclub "Weser-Diemel" e.V. im ADAC	0173 4007455
15	YC Dreiländereck Lauenförde	



Weser von Km 51,3 bis Km 64,7



Brücken		
Nr	Name	Höhe
16	Beverungen,	4,61 m
17	Wehrden, Eisenbahnbrücke	5,77 m
19	Fürstenberg Eisenbahnbrücke	7,11 m

Fähren			
Nr	Name	Tel.:	Km
18	Wehrden (Stadt Beverungen)	005273 3920	60,16

Weser von Km 63,8 bis Km 83,0

Km 63,8 bis Km 73,4

Höxter

Eingeengte Brückendurchfahrt

Achtung:
Übungsstrecke der Pioniere

Achtung:
Auf linker Flußseite fahren. (Felsen)

Achtung:
Unübersichtliche Kurvenstrecke; Felsen, genügend Abstand vom rechten Ufer. Längsbuhne

Pegel Höxter

Km 64,0 – 73,0
Tel.: 05271 / 19429
- 10 cm

Pegel				
Nr	Pegelname	Geltungsbereich	Differenz	Tel.:
21	Höxter	Km 69,6 bis 82,8	- 10 cm	05271 / 19429

Häfen und Liegestellen		
Nr	Name	Tel.:
22	MBV Höxter	0151-160 086 23
25	Hafen Holzminden	

Brücken		
Nr	Name	Höhe
10	Höxter, Straßenbrücke	4,30 m
23	Corvey, Eisenbahnbrücke	4,81 m
24	Lüchtringen Straßenbrücke	6,25 m
26	Holzminden, Straßenbrücke	4,58 m
27	Holzminden, Straßenbrücke	6,86 m

In der Forst

Bundeswehrhafen

Holzminden

Achtung:
Eingeengtes Fahrwasser
Rampe der Bundeswehr

Gute Liegemöglichkeit

Pegel Höxter

Km 73,0 – 82,5
Tel.: 05271 / 19429
- 10 cm

Km 73,2 bis Km 83,0

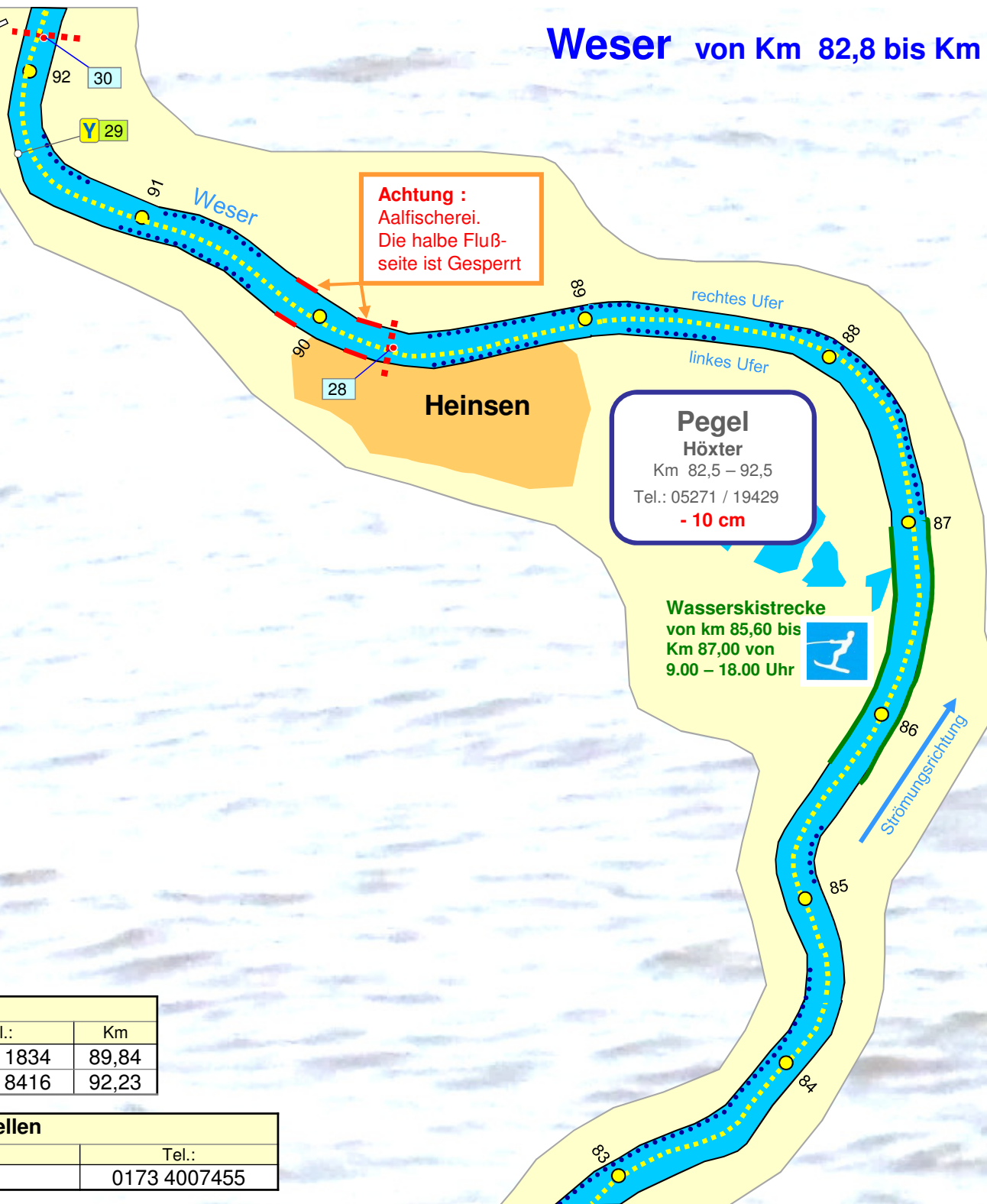
Achtung:
unübersichtliche Kurven

Eingeengte Brückendurchfahrt

Lüchtringen

Weser von Km 82,8 bis Km 92,4

Kleiner Anleger
am Campingplatz
92,4: Evtl. ein zweites
Boot längsseits möglich



Achtung :
Aalfischerei.
Die halbe Fluß-
seite ist Gesperrt

**Pegel
Höxter**
Km 82,5 – 92,5
Tel.: 05271 / 19429
- 10 cm

Wasserskistrecke
von km 85,60 bis
Km 87,00 von
9.00 – 18.00 Uhr

Fähren

Nr	Name	Tel.:	Km
28	Heinsen (Hans Uwe Kemmna)	05535 1834	89,84
30	Polle (Wilhelm Winter jun.)	05535 8416	92,23

Häfen und Liegestellen

Nr	Name	Tel.:
29	Bootsservice Lietz	0173 4007455

Weser von Km 92,8 bis Km 107,5



Pegel Höxter
 Km 92,5 – 107,0
 Tel.: 05271 / 19429
 - 10 cm

Fähren			
Nr	Name	Tel.:	Km
31	Grave (Friedrich Stapel)	05635 608	99,31

Achtung :
 Kurve

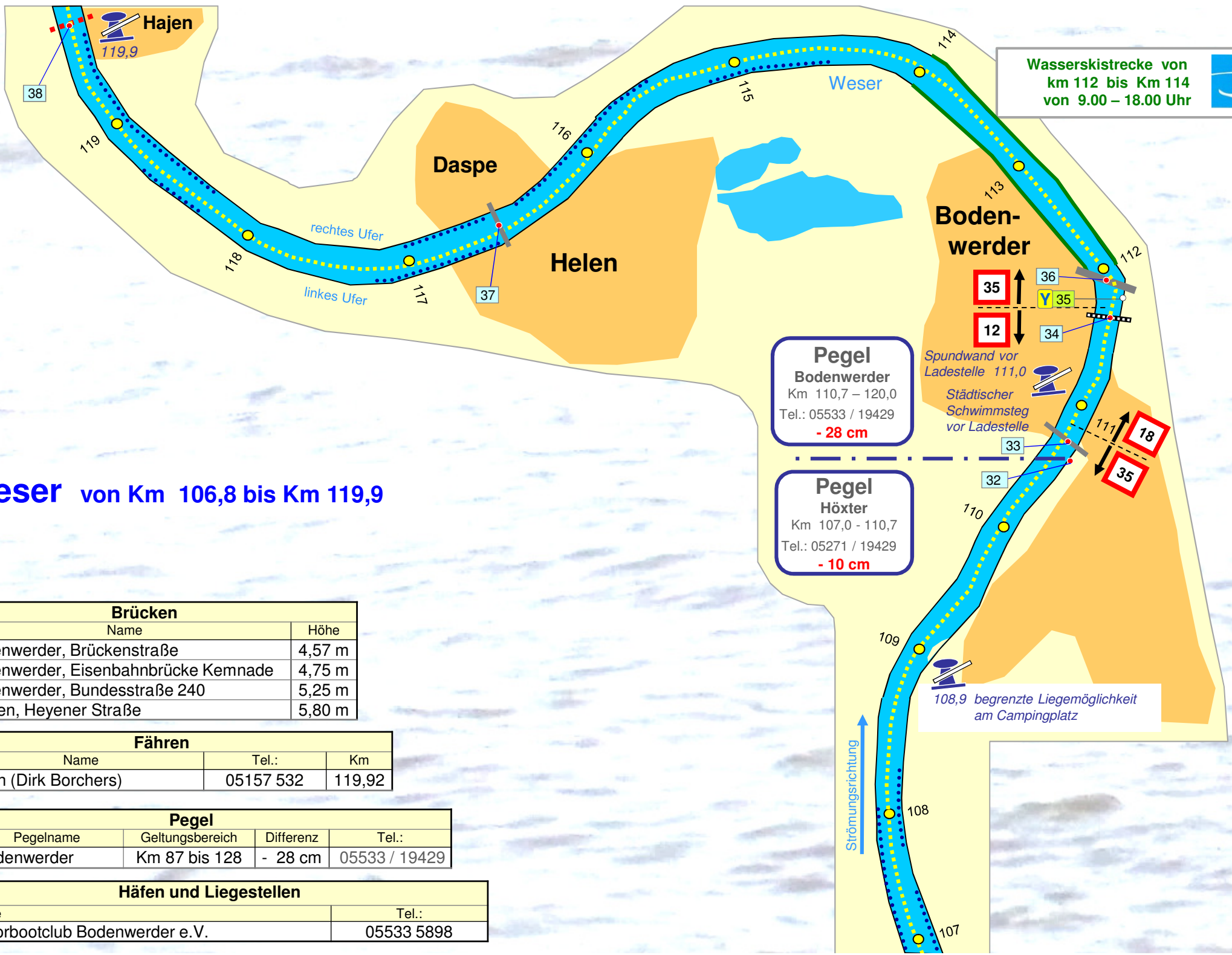
Weser
 linkes Ufer
 rechtes Ufer

Strömungsrichtung

106,8 Liegen
 begrenzt
 möglich

Weser von Km 106,8 bis Km 119,9

Wasserskistrecke von
km 112 bis Km 114
von 9.00 – 18.00 Uhr

Pegel
Bodenwerder
Km 110,7 – 120,0
Tel.: 05533 / 19429
- 28 cm

Pegel
Höxter
Km 107,0 - 110,7
Tel.: 05271 / 19429
- 10 cm

Spundwand vor
Ladestelle 111,0
Städtischer
Schwimmsteg
vor Ladestelle

108,9 begrenzte Liegemöglichkeit
am Campingplatz

Brücken		
Nr	Name	Höhe
33	Bodenwerder, Brückenstraße	4,57 m
34	Bodenwerder, Eisenbahnbrücke Kemnade	4,75 m
36	Bodenwerder, Bundesstraße 240	5,25 m
37	Hehlen, Heyener Straße	5,80 m

Fähren			
Nr	Name	Tel.:	Km
38	Hajen (Dirk Borchers)	05157 532	119,92

Pegel				
Nr	Pegelname	Geltungsbereich	Differenz	Tel.:
32	Bodenwerder	Km 87 bis 128	- 28 cm	05533 / 19429

Häfen und Liegestellen		
Nr	Name	Tel.:
35	Motorbootclub Bodenwerder e.V.	05533 5898

Hameln

Km 119,8 bis
Km 126,8

Km 126,5 bis
Km 135,7

Weser
von Km 119,8 bis Km 135,7

Brücken		
Nr	Name	Höhe
40	Emmerthal, Kirchlohsen	4,50 m
41	Emmerthal, Eisenbahnbrücke	4,71 m
43	Hameln, Eisenbahnbrücke	9,14 m
45	Hameln, Bundesstraße 1	4,50 m
47	Hameln, Bundesstraße 83	5,25 m

Fähren			
Nr	Name	Tel.:	Km
39	Grohnde (Dirk Borchers)	05157 532	122,22

Häfen und Liegestellen			
Nr	Name	Tel.:	
42	Motorboot-Club Hameln e.V.	05151 / 45504	

Schleusen					
Nr	Name	Länge	Breite	Hub	Tel.:
44	Hameln	221 m	11,0 m	2,58 m	05151 63600

Pegel				
Nr	Pegelname	Geltungsbereich	Differenz	Tel.:
46	Hameln	Km 128 bis 133,8	128 cm	05151 19429

Achtung :
„Latfender Klippen“ Fahrwasserenge, Engstelle, starke Strömung, linke Fahrwasserseite benutzen, von km 123,3 bis km 123,8 Begegnungsverbot



Achtung :
Übungsplatz der Pioniere

Achtung :
Am Ohrberg Pionierstrecke Km 129,8 – 13,3

Achtung :
Bei HW nur linke Brückendurchfahrt benutzen

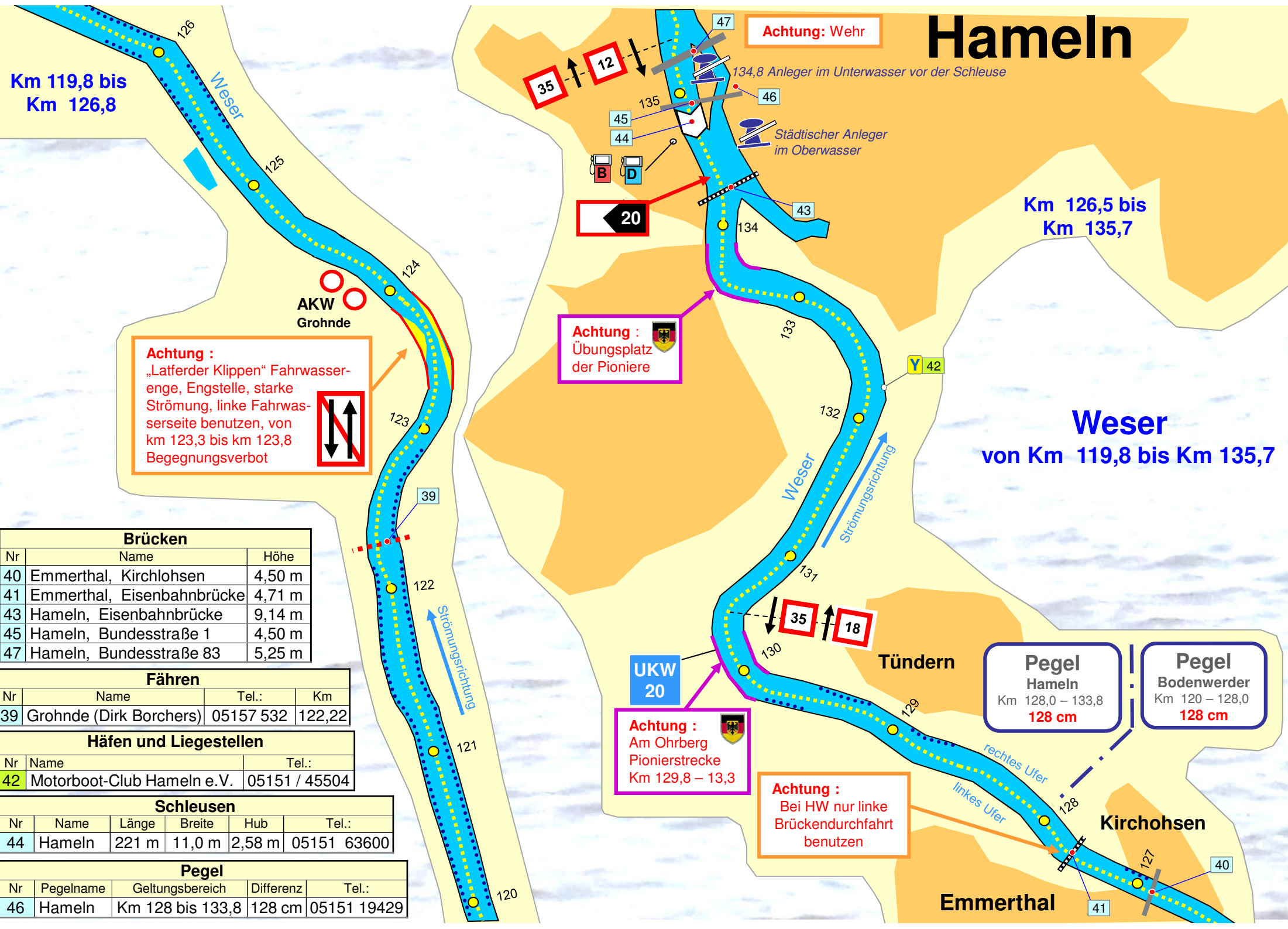
Achtung: Wehr

20

UKW 20

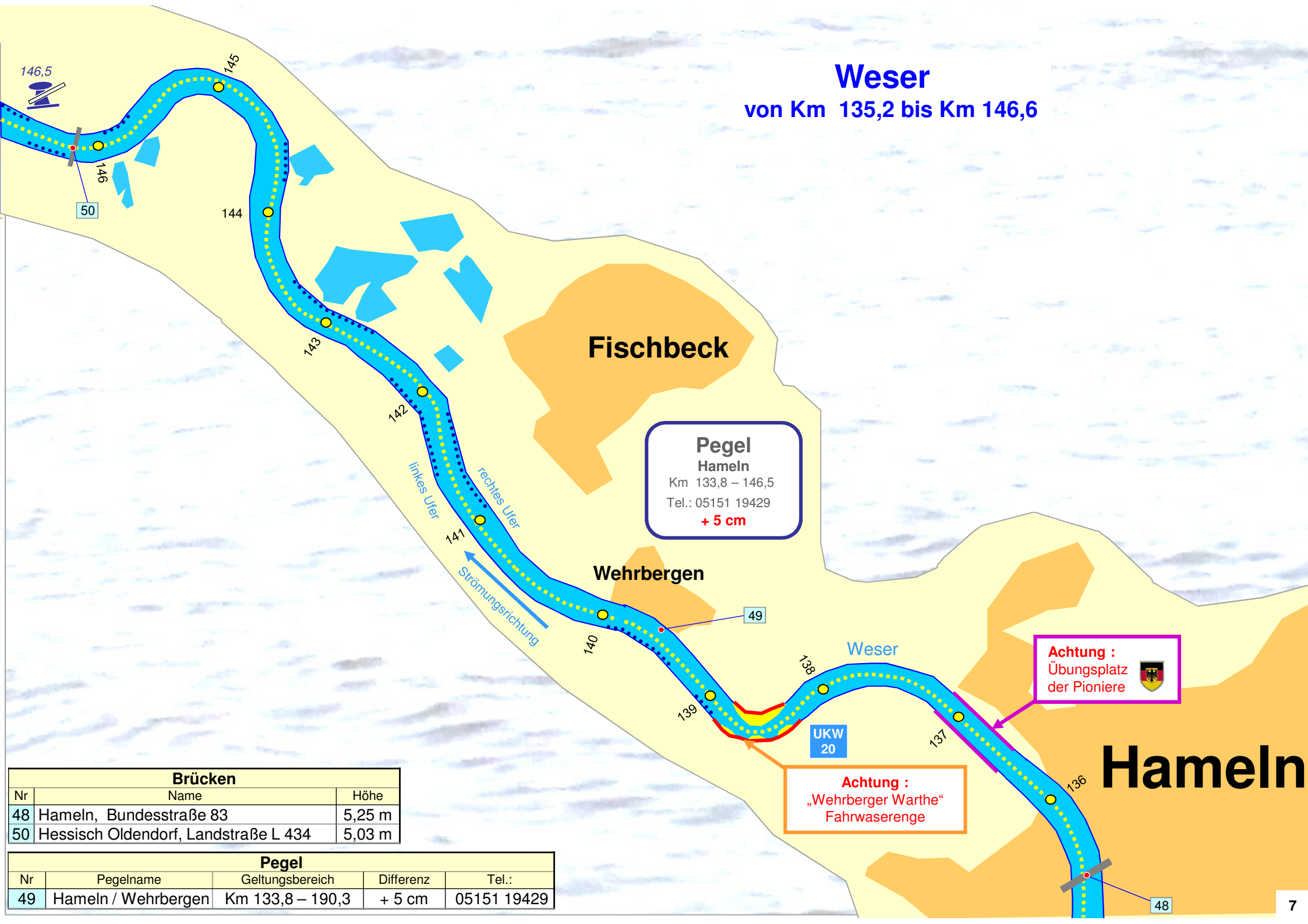
35 **18**

35 **12**



Weser

von Km 135,2 bis Km 146,6



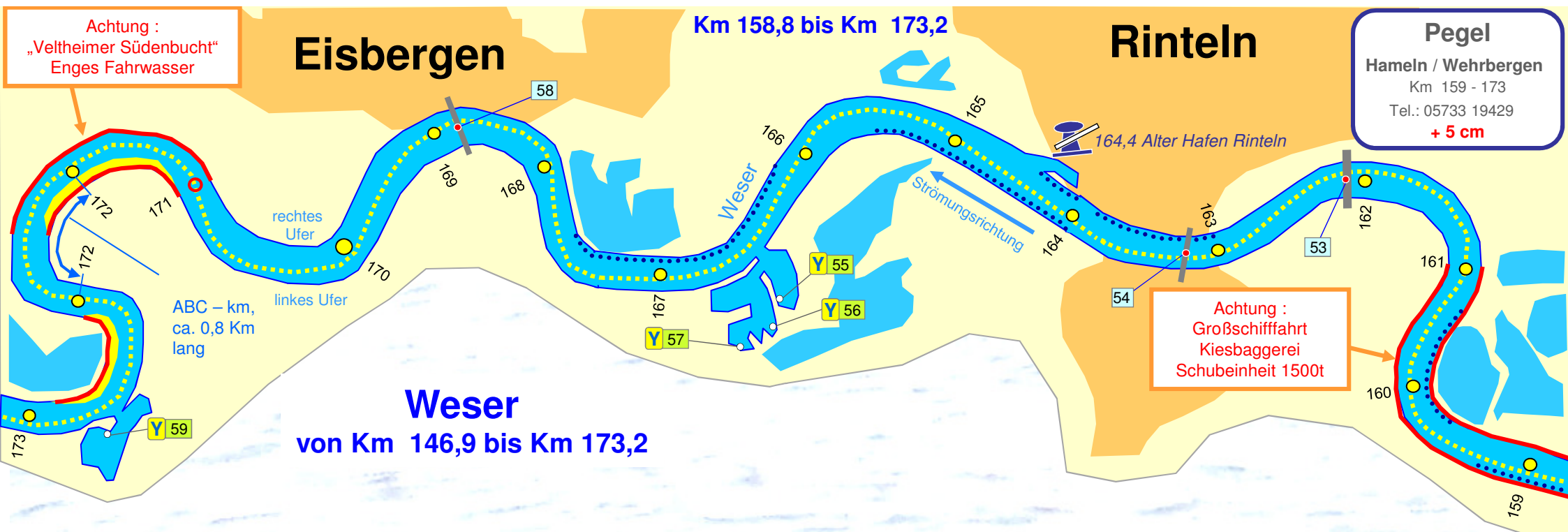
**Pegel
Hameln**
Km 133,8 – 146,5
Tel.: 05151 19429
+ 5 cm

Achtung :
Übungsplatz
der Pioniere

Achtung :
„Wehrberger Warthe“
Fahrwasserenge

Brücken		
Nr	Name	Höhe
48	Hameln, Bundesstraße 83	5,25 m
50	Hessisch Oldendorf, Landstraße L 434	5,03 m

Pegel				
Nr	Pegelname	Geltungsbereich	Differenz	Tel.:
49	Hameln / Wehrbergen	Km 133,8 – 190,3	+ 5 cm	05151 19429



Weser
von Km 146,9 bis Km 173,2

Pegel
Hameln / Wehrbergen
Km 159 - 173
Tel.: 05733 19429
+ 5 cm

Achtung :
Großschiffahrt
Kiesbaggerei
Schubeinheit 1500t

Achtung :
Großschiffahrt Kiesbaggerei
Schubeinheit 1500t

Wasserskistrecke
km 158,5 bis Km 160
von 9.00 – 18.00 Uhr



Fähren			
Nr	Name	Tel.:	Km
52	Großenwieden (Dieter Dorndorf)	05152 1504	151,90

Häfen und Liegestellen		
Nr	Name	Tel.:
51	Motorsportclub „Sonnensee“	0162/112669
55	Motoryachtclub Rinteln	0170 / 7985167
56	Motorsportclub Wolfsburg	0160 / 92948180
57	Motor und Segelclub Bielefeld	0177 57 04 300
59	WSC Rietberg	0151 / 10481009

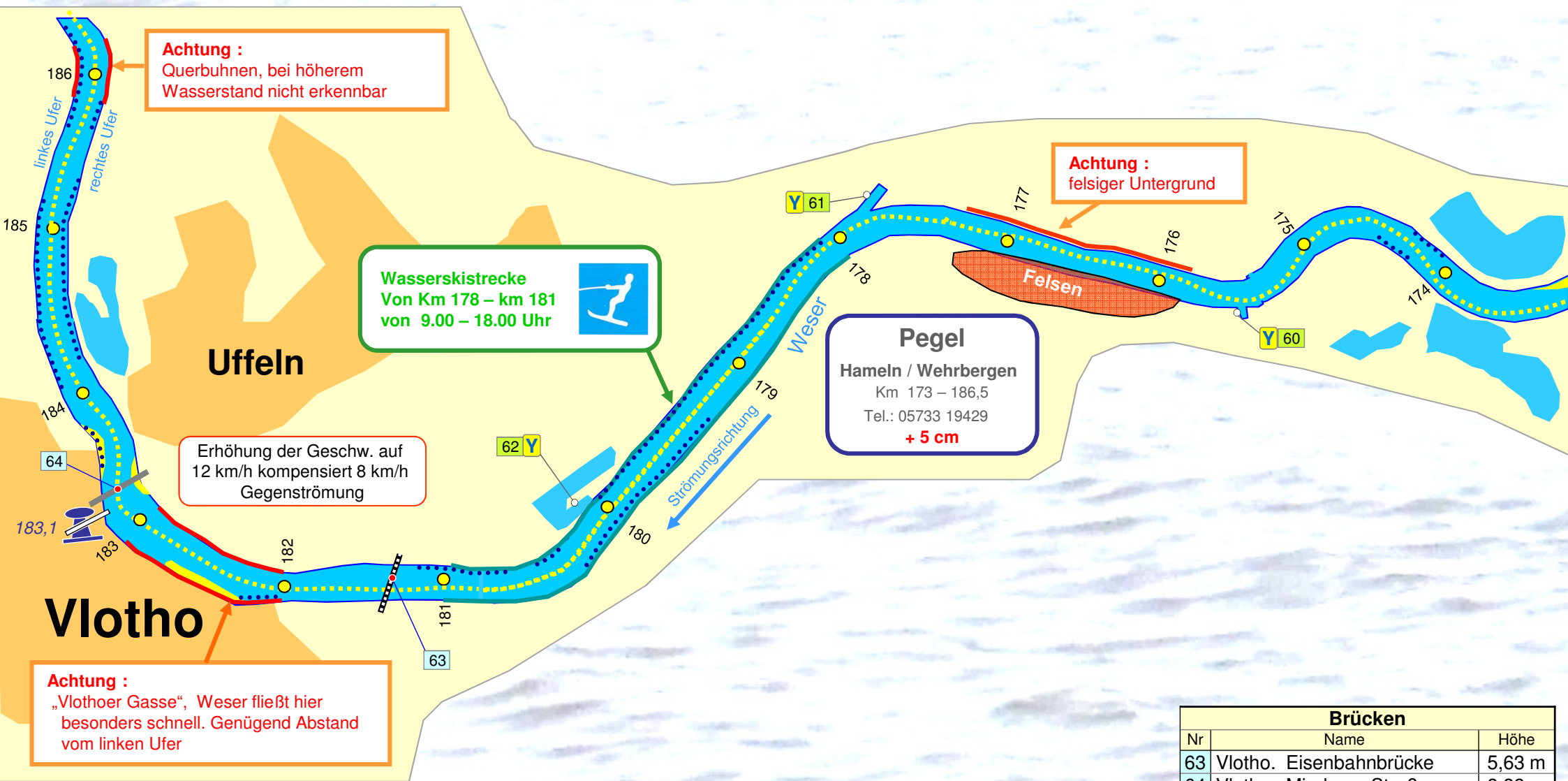
Brücken		
Nr	Name	Höhe
53	Rinteln, Bundesstraße 238	5,25 m
54	Rinteln, Bahnhofsstraße 238	4,86 m
58	Eisbergen, Aue	5,31 m

Pegel
Hameln / Wehrbergen
Km 147 – 159
Tel.: 05733 19429
+ 5 cm

Km 146,9 bis Km 159,7

Weser

von Km 173,0 bis Km 186,3



Achtung :
 Querbuhrnen, bei höherem
 Wasserstand nicht erkennbar

Wasserskistrecke
 Von Km 178 – km 181
 von 9.00 – 18.00 Uhr

Achtung :
 felsiger Untergrund

Pegel
 Hameln / Wehrbergen
 Km 173 – 186,5
 Tel.: 05733 19429
+ 5 cm

Erhöhung der Geschw. auf
 12 km/h kompensiert 8 km/h
 Gegenströmung

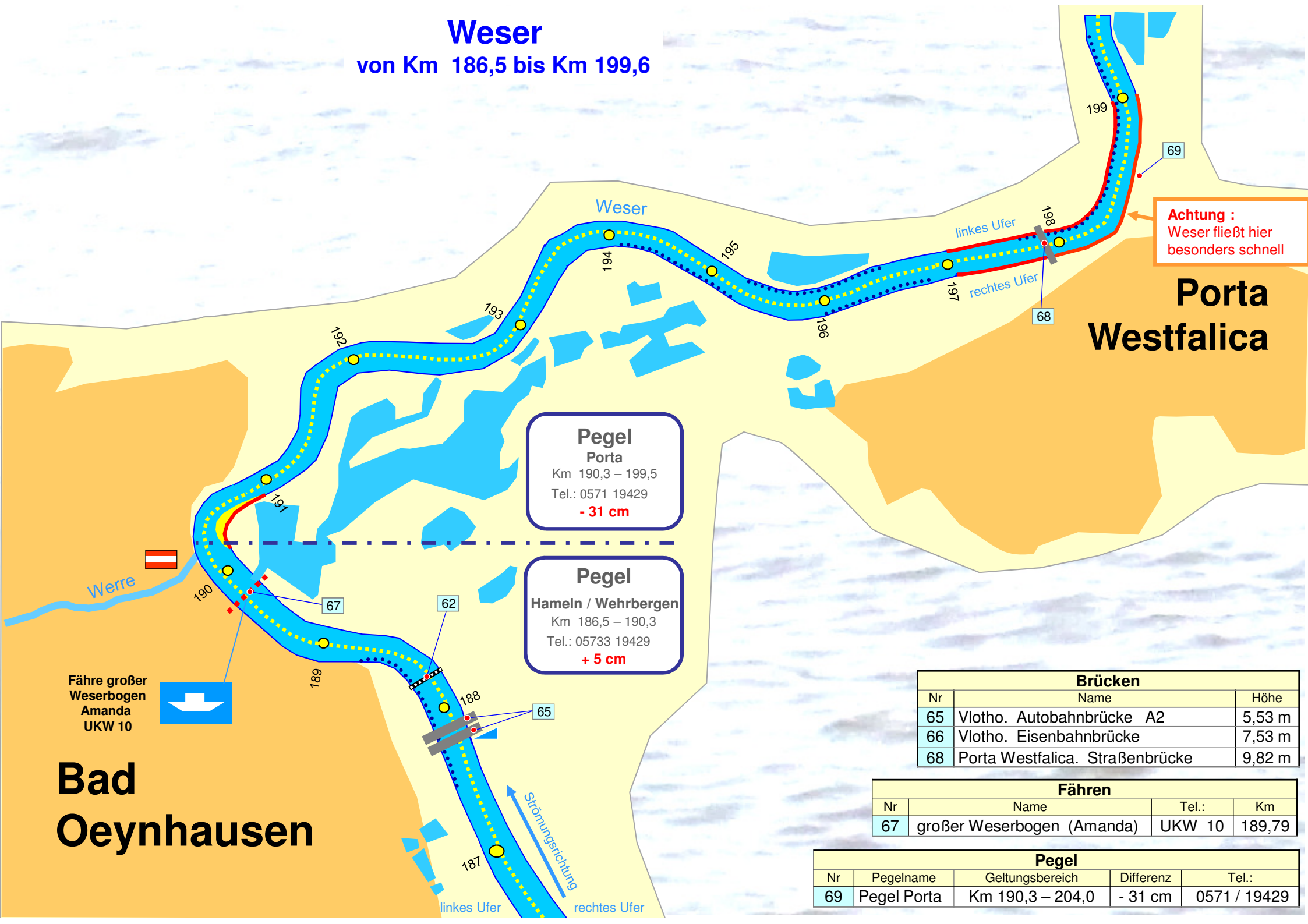
Achtung :
 „Vlothoer Gasse“, Weser fließt hier
 besonders schnell. Genügend Abstand
 vom linken Ufer

Brücken		
Nr	Name	Höhe
63	Vlotho. Eisenbahnbrücke	5,63 m
64	Vlotho. Mindener Straße	8,88 m

Häfen und Liegestellen		
Nr	Name	Tel.:
60	Westfälischer MYC	0176 8437 7108
51	YC „Erder“	05221 / 70945
62	Hafen Borlefzen	05733 / 80008

Weser

von Km 186,5 bis Km 199,6



Achtung :
Weser fließt hier
besonders schnell

**Porta
Westfalica**

**Pegel
Porta**
Km 190,3 – 199,5
Tel.: 0571 19429
- 31 cm

**Pegel
Hameln / Wehrbergen**
Km 186,5 – 190,3
Tel.: 05733 19429
+ 5 cm

Fähre großer
Weserbogen
Amanda
UKW 10



**Bad
Oeynhausen**

Brücken		
Nr	Name	Höhe
65	Vlotho. Autobahnbrücke A2	5,53 m
66	Vlotho. Eisenbahnbrücke	7,53 m
68	Porta Westfalica. Straßenbrücke	9,82 m

Fähren			
Nr	Name	Tel.:	Km
67	großer Weserbogen (Amanda)	UKW 10	189,79

Pegel				
Nr	Pegelname	Geltungsbereich	Differenz	Tel.:
69	Pegel Porta	Km 190,3 – 204,0	- 31 cm	0571 / 19429

Weser

von Km 199,6 bis Km 206,5

Mittellandkanal

Minden

Achtung:
ober- und unterhalb
des Yachtclubs
Querbuhrnen

Achtung:
Übungsstrecke
der Pioniere

Pegel
Porta
Km 199,5 - 204
Tel.: 0571 19429
- 31 cm

↑ 35 ↓ 12

↓ 35 ↑ 18

Bedingte Anlegemöglichkeit unter der Bücke

Strömungsrichtung

linkes Ufer rechtes Ufer

Brücken		
Nr	Name	Höhe
70	Minden, Eisenbahnbrücke	6,01 m
71	Minden, Bundesstraße 65	7,52 m
72	Minden, Glacisbrücke	5,25 m
73	Minden, Kaiserstraße	4,98 m
74	Minden, Eisenbahnbrücke	4,98 m
75	Minden, Karlsstraße	5,35 m

Häfen und Liegestellen		
Nr	Name	Tel.:
76	MBC Minden e.V.	
80	Mindener Yachtclub e.V.	0571 9419178

Schleusen					
Nr	Schleusenname	Länge	Breite	Hub	Tel.:
77	Unterschleuse	82,0 m	10,0 m	6,3 m	Kanal 22
78	Oberschleuse	82,0 m	12,5 m	6,9 m	Kanal 22
79	Schachtschleuse	85 m	10,0 m	13,2 m	Kanal 22

