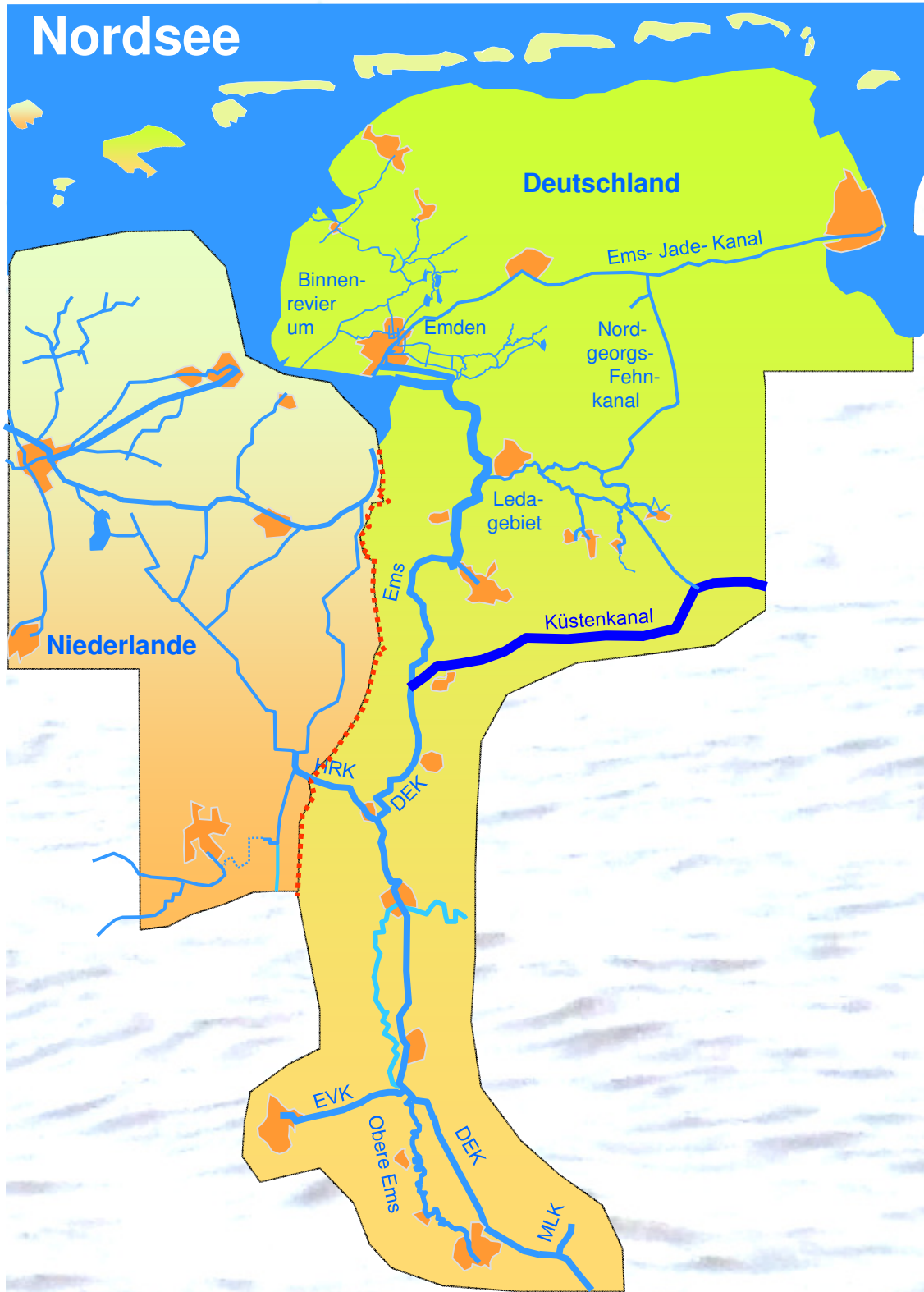


Nordsee

Kartenwerk

Küstenkanal



Zeichenerklärungen

Häfen und Liegestellen

- = Yachthafen
- = Marina
- = Liegestelle
- = Besonderheiten des Ortes

Verkehrswege

- = Eisenbahn (Bahnhof)
- = Autobahn
- = Bundesstraße
- = Landstraße

Fahrwasser

- = Kilometerangabe
- = empfohlener Kurs
- = Wasserstraße
- = Ortschaft
- = für Motorboote verboten

Begrenzungen

- = Geschwindigkeitsbegrenzung
- = Fahrwassertiefe (m)
- = Fahrwassertiefe im Gezeitenrevier (m)
- HW 2,2
- NW 1,2

Gezeitenverschiebung

- = gegen Schleuse Emden (Stunden . Minuten)

Schleusen (Kennziffer für Text)

- = bedient
- = steht offen
- = Selbstbedienung
- = außer Betrieb
- = Wehr

Brücken

- | feste | | bewegliche | |
|------------------------------------|-----|--|---|
| (Durchfahrts-
höhe in
Meter) | 3,5 | (Name u. telef.
Erreichbarkeit
unter lfd. Nr.) | 2 |
| | 3,5 | | 2 |
| | 3,5 | | 2 |
| | 3,5 | | 2 |



Kletterwald Surwold



Bootshafen Surwold

Dörpen 

www.doerpen-touristik.de

Tel. 04963 909614

- Dünenbad Dörpen
- Papier-Erlebnis-Welt Dörpen
- Heeder See mit Wasserski- u. Freizeitanlage Blue Bay
- Soccerhalle Emsland
- 1.000jährige Linde in Heede
- Emsfähre „Leher Punte“
- Mühlenhof und Pfarrgarten Wippenen
- Gebetsstätte Heede

Surwold (Nordhümmling) 

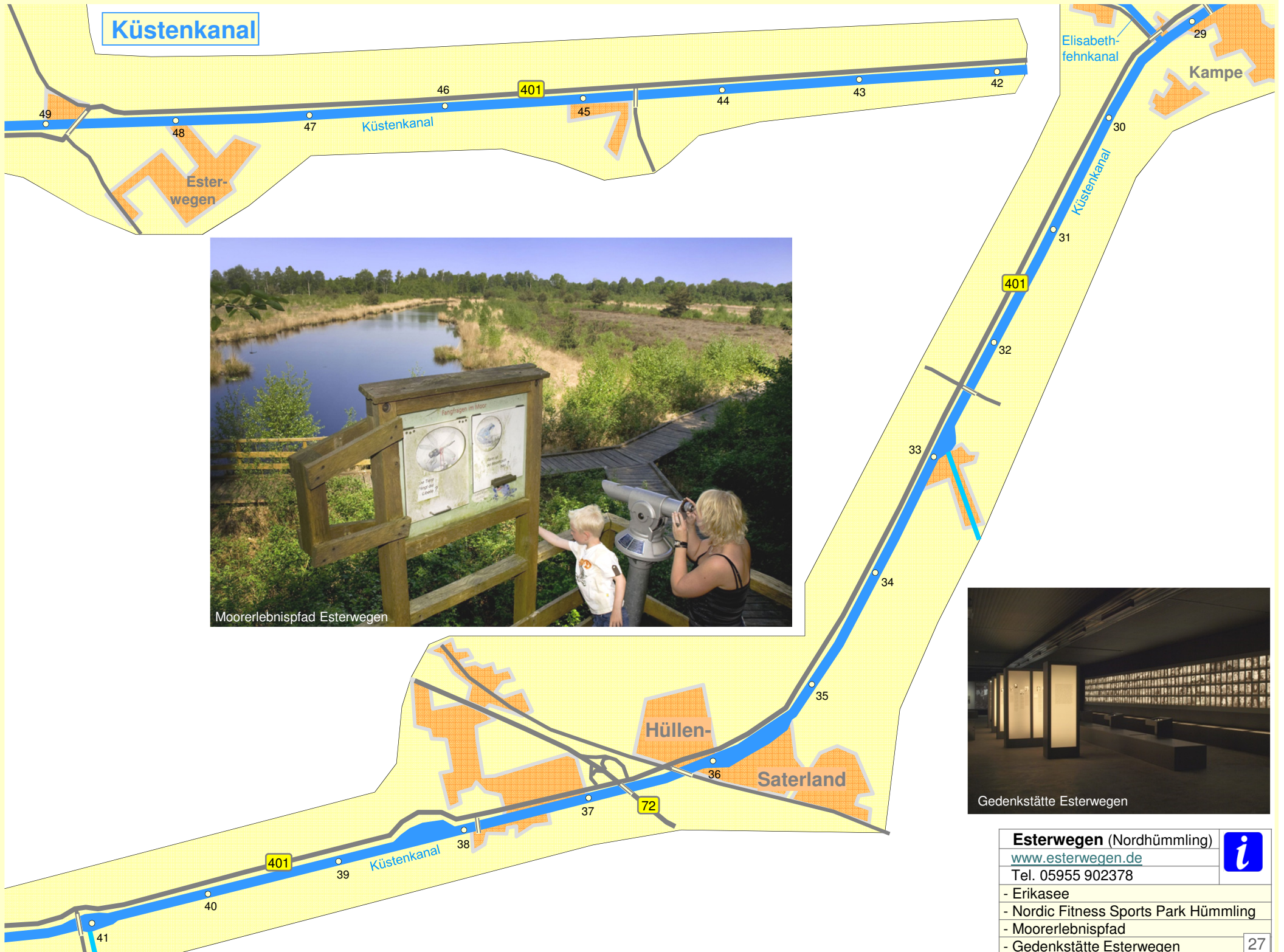
www.surwold.de

Tel. 04965 91310

- Erlebnismuseum Wald
 - Waldmuseum,
 - Sommerrodelbahn
- Kletterwald
- Nordic Fitness Sports Park Hümmling

Schleusen		
1 Bollingerfähr	H = 2,2 L = 165	UKW 78 B = 12
2 Dörpen	H = 1,2 L = 104	UKW 25 B = 12


Häfen und Liegestellen	
3 WS Dörpen- Lehe	04963 260
4 YC Surwold	0171 2174917



Moorerlebnispfad Esterwegen



Gedenkstätte Esterwegen

Esterwegen (Nordhümmling) 
www.esterwegen.de
 Tel. 05955 902378

- Erikasee
- Nordic Fitness Sports Park Hümmling
- Moorerlebnispfad
- Gedenkstätte Esterwegen